
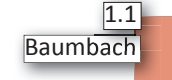


LEGENDE

-  GRENZE DER GEMEINDE
-  ^{1.1} Baumbach BLATTSCHNITT MIT BLATTNUMMER UND ORTSTEIL


BLATT: LAGEBEZEICHNUNG:

-  01 1.7 E NG 01 STECKMÜHLE
-  02 1.8 E OG 01 FORSTHAUS
-  03 1.8 E OG 02 HASENMÜHLE
-  04 1.9 E OE 01 RIEDMÜHLE
-  05 1.10 E SH 01 OSTERBACHS MÜHLE

Genehmigungsvermerk



PROJEKT
DORFENTWICKLUNG ALHEIM
 STÄDTEBAULICHER FACHBEITRAG
 PLANBEZEICHNUNG
 ABGRENZUNG DES FÖRDERGEBIETS
 FÜR PRIVATE MASSNAHMEN
 ÜBERSICHT BLATTSCHNITTE / EINZELLAGEN

 IM AUFTRAG DES
 GEMEINDEVORSTANDS DER GEMEINDE ALHEIM
 ALHEIMERSTRASSE 2
 36211 ALHEIM-BAUMBACH

PLANER
 plusConcept
 Alte Mengsberger Straße 4 99831 Creuzburg
 34613 Schwalmstadt Tel./Fax. 03691-21180/919729 99831 Creuzburg
 Tel./Fax. 036926-72966/72967

MASSSTAB: 1 : 50 000 ERSTELLUNG: 17.04.2015
 PLANUNGSGRUNDLAGE: 20.03.2015 BLATTFORMAT: DIN A3

BEARBEITUNGEN:		
05.06.2015	E Fortschreibung Entwurf	sc/sx
20.07.2015	E Fortschreibung Entwurf	sc/sx
29.03.2016	E Fortschreibung Entwurf	sc/sx
29.04.2016	SF Schlussfassung	sc/sx

PROJEKTNUMMER: ALH 1502 S
 BLATTNUMMER: 1.0