

- LEGENDE**
- ABGRENZUNG DES DE-FÖRDERGEBIETS
 - BEBAUUNG BIS 1950 - HISTORISCHER ORTSKERN
 - BEBAUUNG BIS 1950 - SIEDLUNGSGEBIETE BIS CA. 1945
 - SIEDLUNGSGEBIETE DER 1950ER JAHRE
 - EINZELDENKMALE, BILDSTÖCKE U.A.
 - DENKMALGESCHÜTZTE GESAMTANLAGE
 - UNGEFÄHRE AUSDEHNUNG DES HISTORISCHEN ORTSKERNS UM CA. 1850

Genehmigungsvermerk

PROJEKT
DORFENTWICKLUNG ALHEIM
STÄDTEBAULICHER FACHBEITRAG

PLANBEZEICHNUNG
ABGRENZUNG DES FÖRDERGEBIETS
FÜR PRIVATE MASSNAHMEN
ORTSTEIL BAUMBACH

IM AUFTRAG DES GEMEINDEVORSTANDS DER GEMEINDE ALHEIM
 ALHEIMERSTRASSE 2
 36211 ALHEIM-BAUMBACH

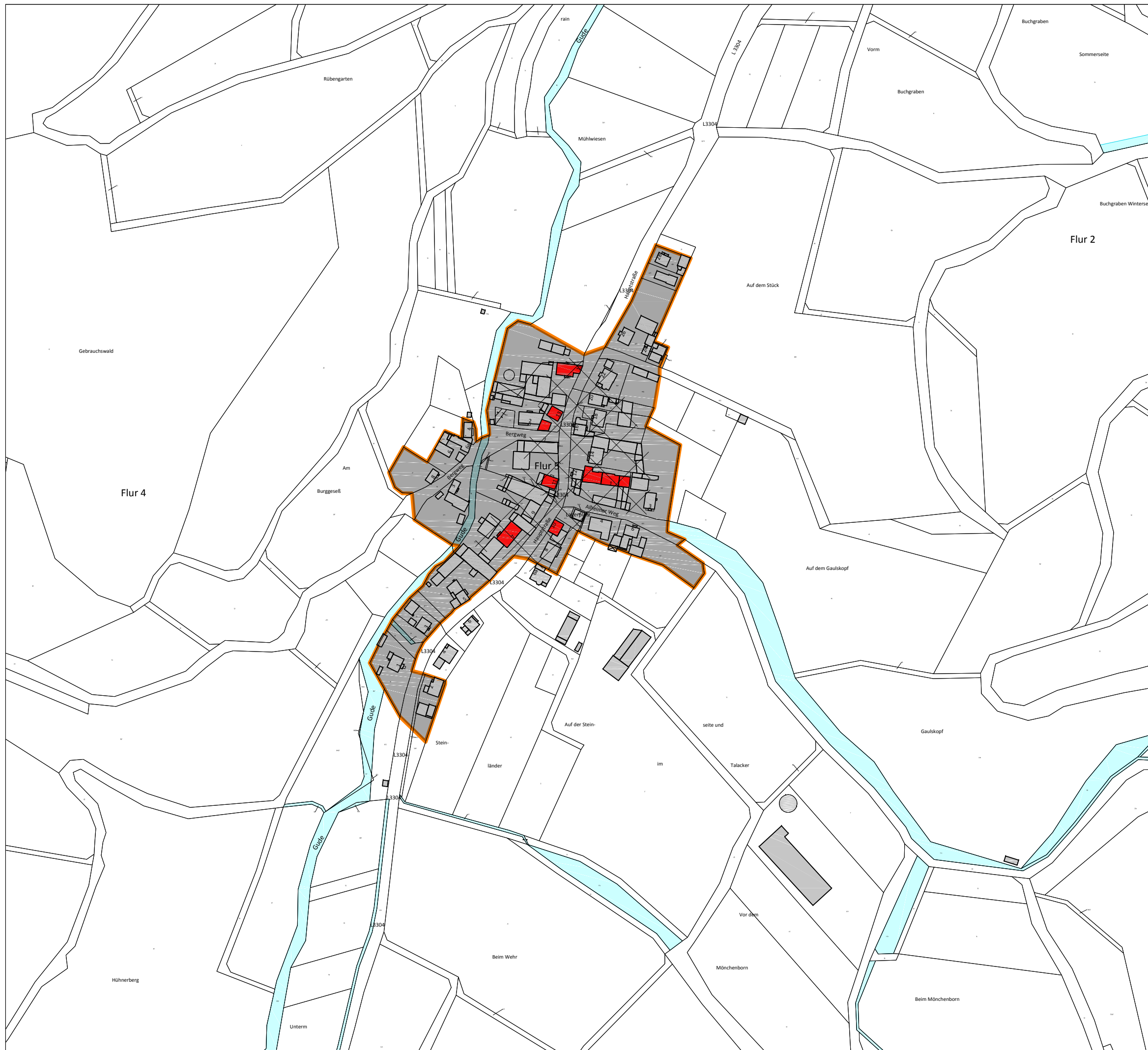
PLANER
 plusConcept
 Alte Mengersberger Straße 4 Pfersdorfer Weg 5
 34613 Schwalmstadt 99831 Creuzburg
 Tel./Fax: 06691-21180/919729 Tel./Fax: 036926-72966/72967

MASSSTAB: 1 : 3.000 ERSTELLUNG: 17.04.2015
 PLANUNGSGRUNDLAGE: 20.03.2015 BLATTFORMAT: DIN A3








BEARBEITUNGEN:

Datum	Art der Bearbeitung	Verantwortlicher
05.06.2015	E Fortschreibung Entwurf	sc/sx
20.07.2015	E Fortschreibung Entwurf	sc/sx
29.03.2016	E Fortschreibung Entwurf	sc/sx
29.04.2016	SF Schlussfassung	sc/sx

PROJEKTNUMMER: ALH 1502 S
 BLATTNUMMER: 1.1




LEGENDE

-  ABGRENZUNG DES DE-FÖRDERGEBIETS
-  BEBAUUNG BIS 1950 - HISTORISCHER ORTSKERN
-  BEBAUUNG BIS 1950 - SIEDLUNGSGEBIETE BIS CA. 1945
-  SIEDLUNGSGEBIETE DER 1950ER JAHRE
-  EINZELDENKMALE, BILDSTÖCKE U.A.
-  DENKMALGESCHÜTZTE GESAMTANLAGE
-  UNGEFÄHRE AUSDEHNUNG DES HISTORISCHEN ORTSKERNS UM CA. 1850

.....
Genehmigungsvermerk



PROJEKT

 **DORFENTWICKLUNG ALHEIM**
STÄDTEBAULICHER FACHBEITRAG

PLANBEZEICHNUNG

ABGRENZUNG DES FÖRDERGEBIETS
FÜR PRIVATE MASSNAHMEN
ORTSTEIL ERDPENHAUSEN

IM AUFTRAG DES GEMEINDEVORSTANDS DER GEMEINDE ALHEIM
ALHEIMERSTRASSE 2
36211 ALHEIM-BAUMBACH

PLANER

plusConcept
Alte Mengsberger Straße 4 Pfersdorfer Weg 5
34613 Schwalmstadt 99831 Creuzburg
Tel./Fax. 06691-21180/919729 Tel./Fax. 036926-72966/72967

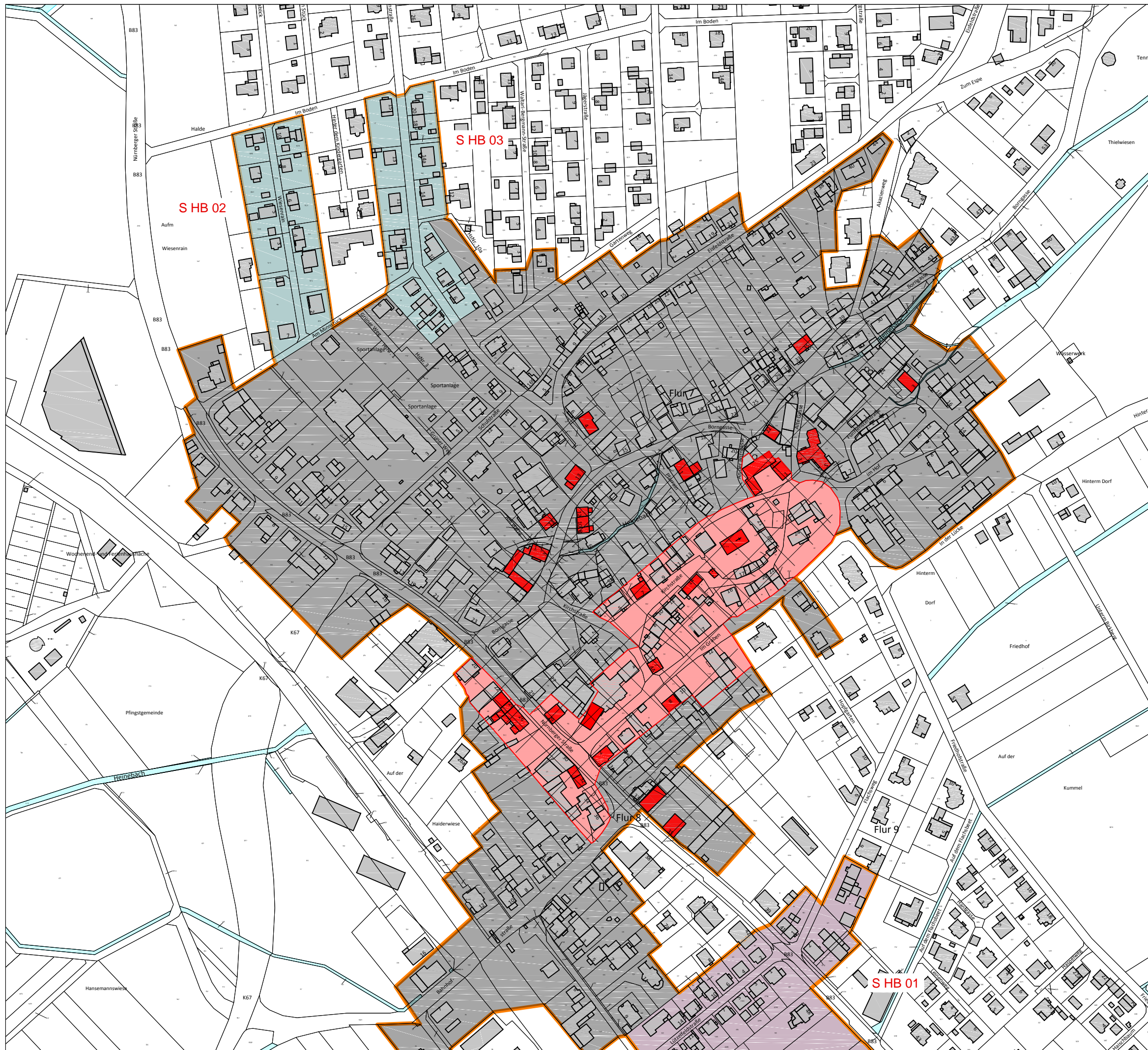
MASSSTAB: 1 : 3.000 ERSTELLUNG: 17.04.2015
PLANUNGSGRUNDLAGE: 20.03.2015 BLATTFORMAT: DIN A3

BEARBEITUNGEN:

Datum	Art der Bearbeitung	Person
05.06.2015	E Fortschreibung Entwurf	sc/sx
20.07.2015	E Fortschreibung Entwurf	sc/sx
29.03.2016	E Fortschreibung Entwurf	sc/sx
29.04.2016	SF Schlussfassung	sc/sx

PROJEKTNUMMER: ALH 1502 S
BLATTNUMMER: 1.2





LEGENDE

- ABGRENZUNG DES DE-FÖRDERGEBIETS
- BEBAUUNG BIS 1950 - HISTORISCHER ORTSKERN
- BEBAUUNG BIS 1950 - SIEDLUNGSGEBIETE BIS CA. 1945
- SIEDLUNGSGEBIETE DER 1950ER JAHRE
- EINZELDENKMALE, BILDSTÖCKE U.A.
- DENKMALGESCHÜTZTE GESAMTANLAGE
- UNGEFÄHRE AUSDEHNUNG DES HISTORISCHEN ORTSKERNS UM CA. 1850

Genehmigungsvermerk



PROJEKT
DORFENTWICKLUNG ALHEIM
STÄDTEBAULICHER FACHBEITRAG

PLANBEZEICHNUNG
**ABGRENZUNG DES FÖRDERGEBIETS
 FÜR PRIVATE MASSNAHMEN
 ORTSTEIL HEINEBACH NORD**

IM AUFTRAG DES GEMEINDEVORSTANDS DER GEMEINDE ALHEIM
 ALHEIMERSTRASSE 2
 36211 ALHEIM-BAUMBACH

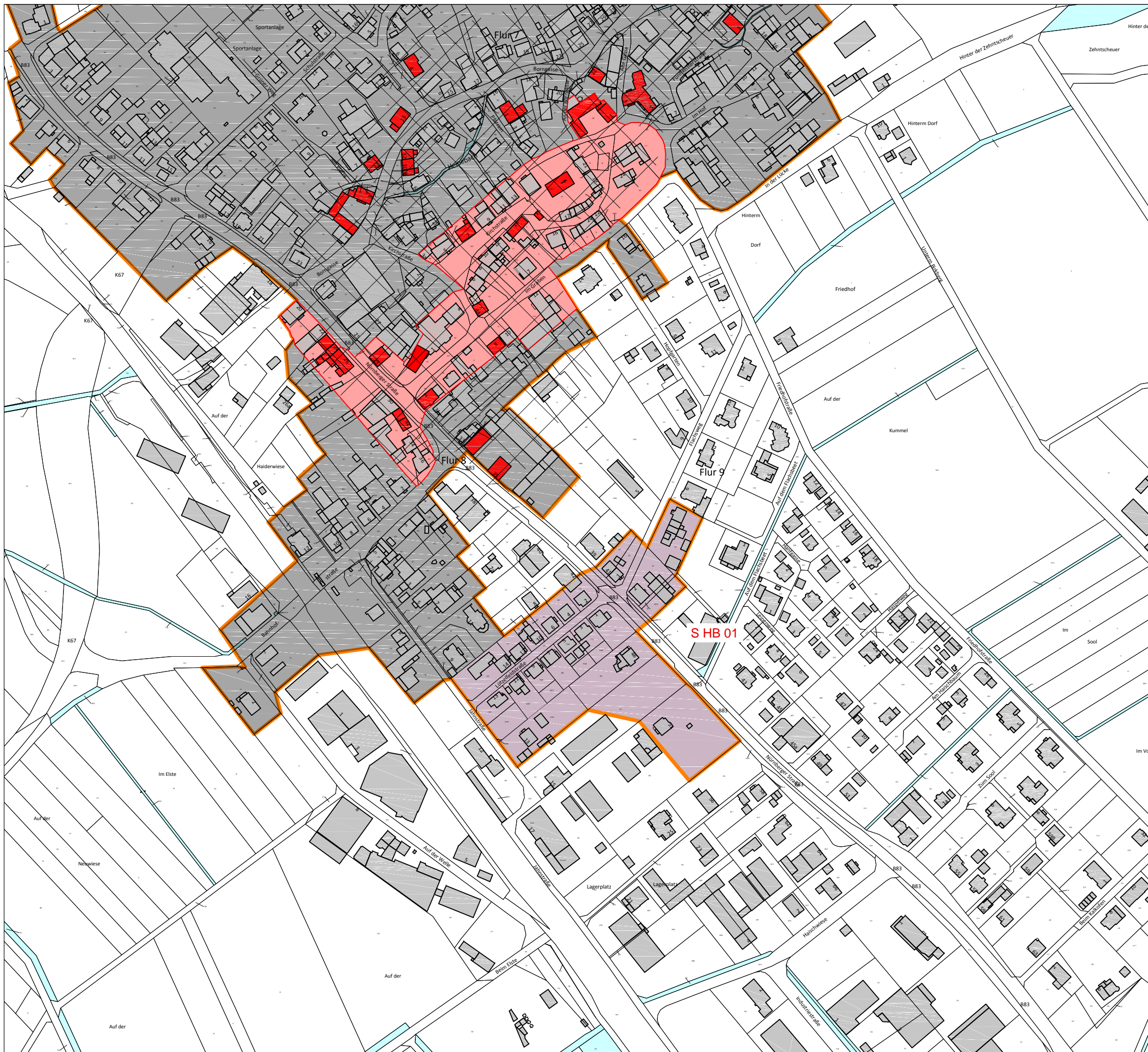
PLANER
 plusConcept
 Alte Mengsberger Straße 4 Pfersdorfer Weg 5
 34613 Schwalmstadt 99831 Creuzburg
 Tel./Fax: 06691-21180/919729 Tel./Fax: 036926-72966/72967

MASSSTAB: 1 : 3.000 ERSTELLUNG: 17.04.2015
 PLANUNGSGRUNDLAGE: 20.03.2015 BLATTFORMAT: DIN A3








BEARBEITUNGEN:

05.06.2015	E Fortschreibung Entwurf	sc/sx
20.07.2015	E Fortschreibung Entwurf	sc/sx
29.03.2016	E Fortschreibung Entwurf	sc/sx
29.04.2016	SF Schlussfassung	sc/sx

PROJEKTNUMMER: ALH 1502 S
 BLATTNUMMER: 1.3.1




LEGENDE

-  ABGRENZUNG DES DE-FÖRDERGEBIETS
-  BEBAUUNG BIS 1950 - HISTORISCHER ORTSKERN
-  BEBAUUNG BIS 1950 - SIEDLUNGSGEBIETE BIS CA. 1945
-  SIEDLUNGSGEBIETE DER 1950ER JAHRE
-  EINZELDENKMALE, BILDSTÖCKE U.A.
-  DENKMALGESCHÜTZTE GESAMTANLAGE
-  UNGEFÄHRE AUSDEHNUNG DES HISTORISCHEN ORTSKERNS UM CA. 1850

Genehmigungsvermerk



PROJEKT
 **DORFENTWICKLUNG ALHEIM**
STÄDTEBAULICHER FACHBEITRAG

PLANBEZEICHNUNG
ABGRENZUNG DES FÖRDERGEBIETS
FÜR PRIVATE MASSNAHMEN
ORTSTEIL HEINEBACH SÜD

IM AUFTRAG DES GEMEINDEVORSTANDS DER GEMEINDE ALHEIM
 ALHEIMERSTRASSE 2
 36211 ALHEIM-BAUMBACH

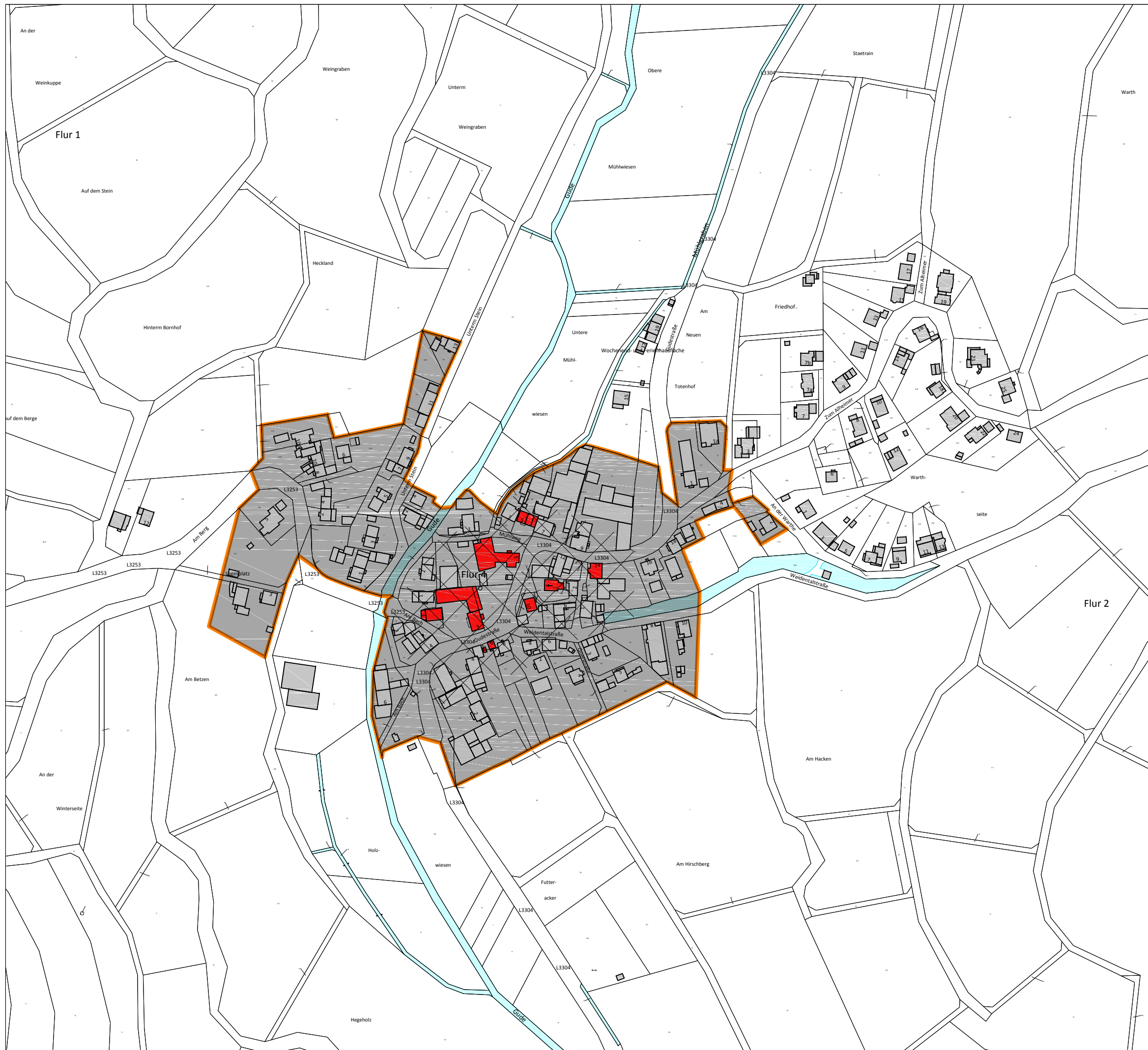
PLANER
 plusConcept
 Alte Mengersberger Straße 4
 34613 Schwalmstadt
 Tel./Fax: 06691-21180/919729
 Pfersdorfer Weg 5
 99831 Creuzburg
 Tel./Fax: 036926-72966/72967

MASSSTAB: 1 : 3.000
 PLANUNGSGRUNDLAGE: 20.03.2015
 ERSTELLUNG: 17.04.2015
 BLATTFORMAT: DIN A3








BEARBEITUNGEN:		
05.06.2015	E Fortschreibung Entwurf	sc/sx
20.07.2015	E Fortschreibung Entwurf	sc/sx
29.03.2016	E Fortschreibung Entwurf	sc/sx
29.04.2016	SF Schlussfassung	sc/sx

PROJEKTNUMMER: ALH 1502 S
 BLATTNUMMER: 1.3.2






LEGENDE

-  ABGRENZUNG DES DE-FÖRDERGEBIETS
-  BEBAUUNG BIS 1950 - HISTORISCHER ORTSKERN
-  BEBAUUNG BIS 1950 - SIEDLUNGSGEBIETE BIS CA. 1945
-  SIEDLUNGSGEBIETE DER 1950ER JAHRE
-  EINZELDENKMALE, BILDSTÖCKE U.A.
-  DENKMALGESCHÜTZTE GESAMTANLAGE
-  UNGEFÄHRE AUSDEHNUNG DES HISTORISCHEN ORTSKERNS UM CA. 1850

Genehmigungsvermerk



PROJEKT
 **DORFENTWICKLUNG ALHEIM**
STÄDTEBAULICHER FACHBEITRAG

PLANBEZEICHNUNG
ABGRENZUNG DES FÖRDERGEBIETS
FÜR PRIVATE MASSNAHMEN
ORTSTEIL HERGERSHAUSEN

IM AUFTRAG DES GEMEINDEVORSTANDS DER GEMEINDE ALHEIM
 ALHEIMERSTRASSE 2
 36211 ALHEIM-BAUMBACH

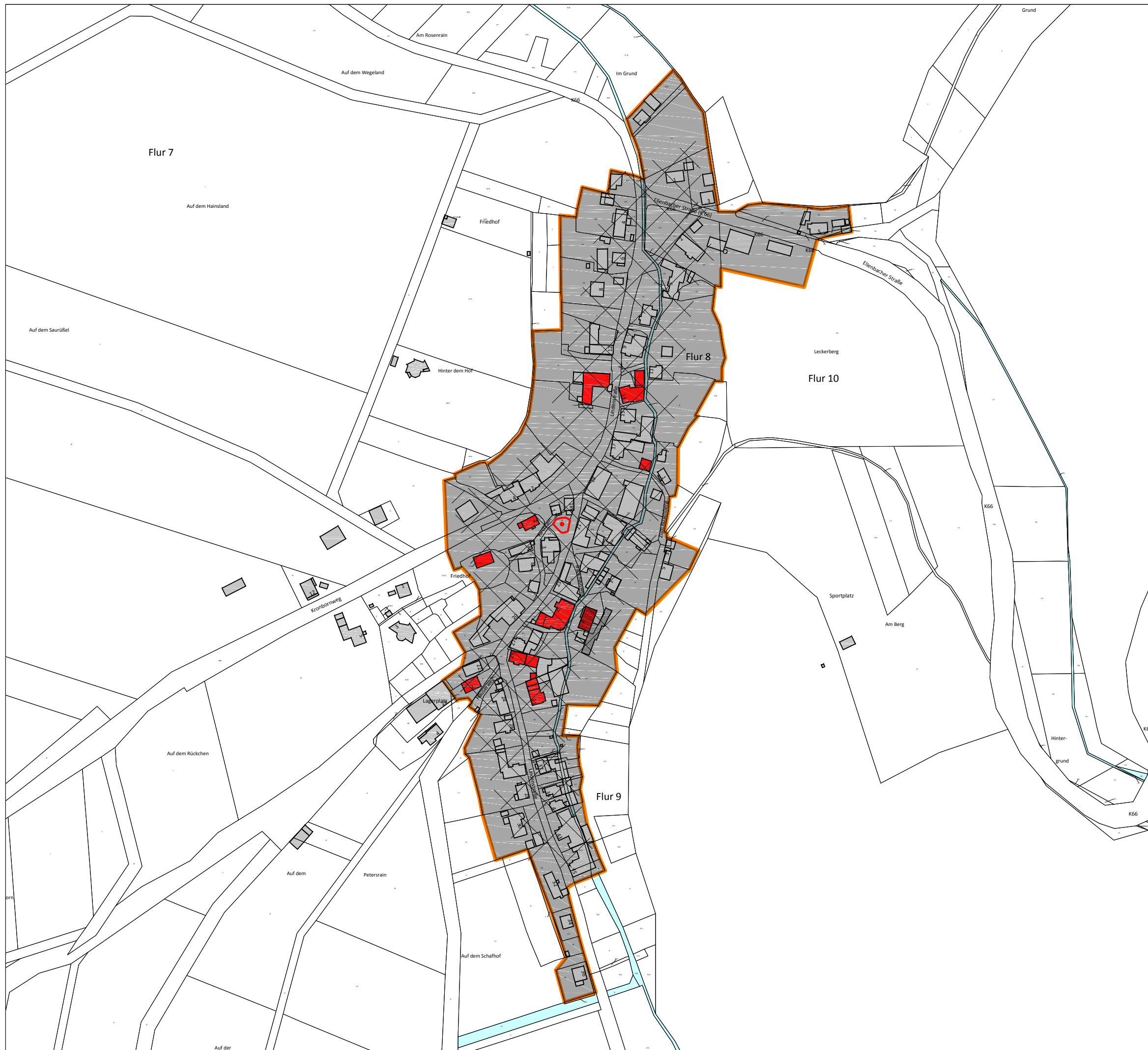
PLANER
 plusConcept
 Alte Mengersberger Straße 4 Pfersdorfer Weg 5
 34613 Schwalmstadt 99831 Creuzburg
 Tel./Fax: 06691-21180/919729 Tel./Fax: 036926-72966/72967

MASSSTAB: 1 : 3.000 ERSTELLUNG: 17.04.2015
 PLANUNGSGRUNDLAGE: 20.03.2015 BLATTFORMAT: DIN A3








BEARBEITUNGEN:		
05.06.2015	E Fortschreibung Entwurf	sc/sx
20.07.2015	E Fortschreibung Entwurf	sc/sx
29.03.2016	E Fortschreibung Entwurf	sc/sx
29.04.2016	SF Schlussfassung	sc/sx

PROJEKTNUMMER: ALH 1502 S
 BLATTNUMMER: 1.4






LEGENDE

-  ABGRENZUNG DES DE-FÖRDERGEBIETS
-  BEBAUUNG BIS 1950 - HISTORISCHER ORTSKERN
-  BEBAUUNG BIS 1950 - SIEDLUNGSGEBIETE BIS CA. 1945
-  SIEDLUNGSGEBIETE DER 1950ER JAHRE
-  EINZELDENKMALE, BILDSTÖCKE U.A.
-  DENKMALGESCHÜTZTE GESAMTANLAGE
-  UNGEFÄHRE AUSDEHNUNG DES HISTORISCHEN ORTSKERNS UM CA. 1850

Genehmigungsvermerk



PROJEKT

 **DORFENTWICKLUNG ALHEIM
STÄDTEBAULICHER FACHBEITRAG**

PLANBEZEICHNUNG

**ABGRENZUNG DES FÖRDERGEBIETS
FÜR PRIVATE MASSNAHMEN
ORTSTEIL LICHERODE**

IM AUFTRAG DES GEMEINDEVORSTANDS DER GEMEINDE ALHEIM
ALHEIMERSTRASSE 2
36211 ALHEIM-BAUMBACH

PLANER

plusConcept
Alte Mengsberger Straße 4 Pfersdorfer Weg 5
34613 Schwalmstadt 99831 Creuzburg
Tel./Fax. 06691-21180/919729 Tel./Fax. 036926-72966/72967

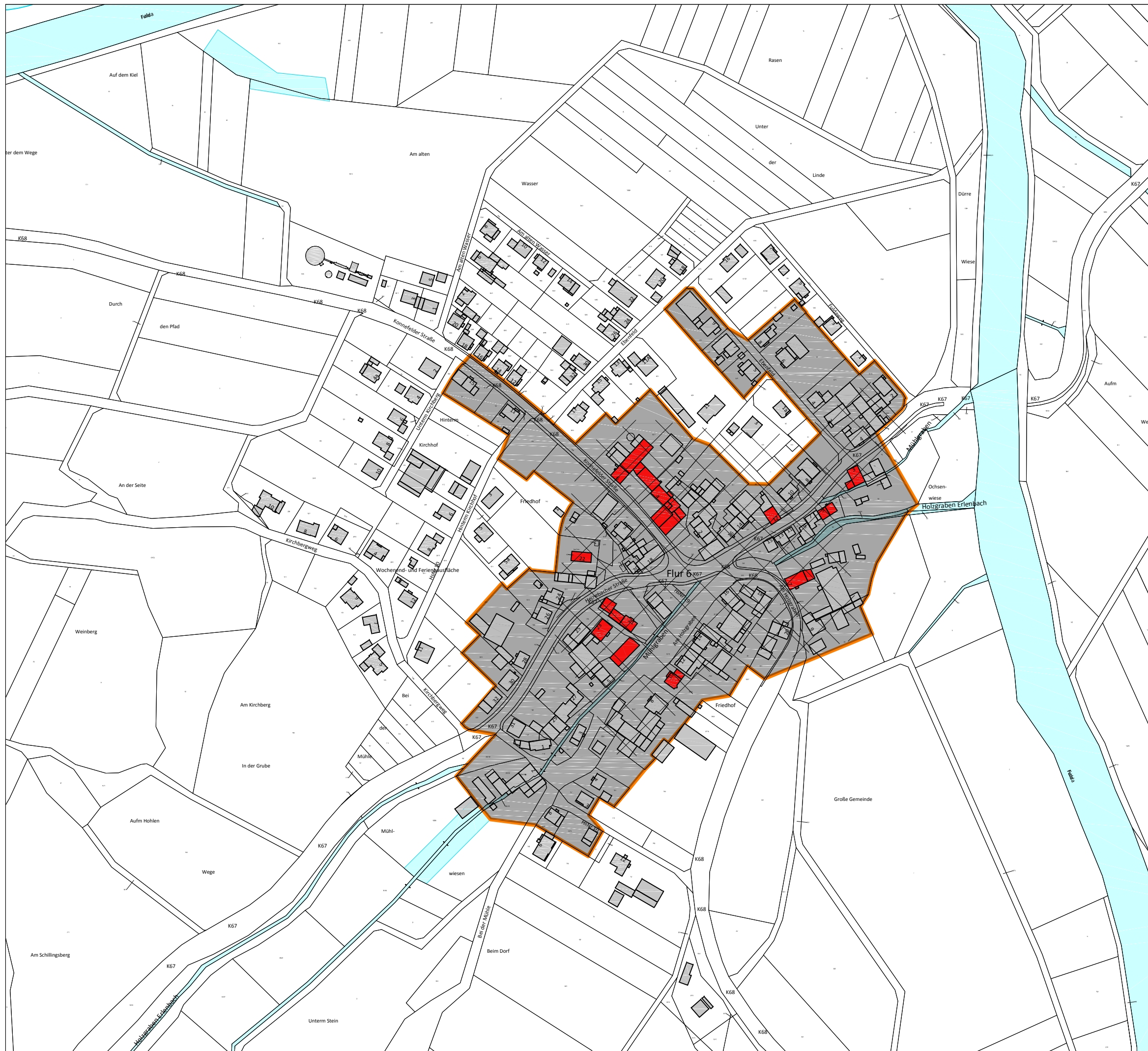
MASSSTAB: 1 : 3.000 ERSTELLUNG: 17.04.2015
PLANUNGSGRUNDLAGE: 20.03.2015 BLATTFORMAT: DIN A3

BEARBEITUNGEN:








05.06.2015	E Fortschreibung Entwurf	sc/sx
20.07.2015	E Fortschreibung Entwurf	sc/sx
29.03.2016	E Fortschreibung Entwurf	sc/sx
29.04.2016	SF Schlussfassung	sc/sx

PROJEKTNUMMER: ALH 1502 S
BLATTNUMMER: 1.5






LEGENDE

-  ABGRENZUNG DES DE-FÖRDERGEBIETS
-  BEBAUUNG BIS 1950 - HISTORISCHER ORTSKERN
-  BEBAUUNG BIS 1950 - SIEDLUNGSGEBIETE BIS CA. 1945
-  SIEDLUNGSGEBIETE DER 1950ER JAHRE
-  EINZELDENKMALE, BILDSTÖCKE U.A.
-  DENKMALGESCHÜTZTE GESAMTANLAGE
-  UNGEFÄHRE AUSDEHNUNG DES HISTORISCHEN ORTSKERNS UM CA. 1850

Genehmigungsvermerk



PROJEKT
 **DORFENTWICKLUNG ALHEIM**
STÄDTEBAULICHER FACHBEITRAG

PLANBEZEICHNUNG
ABGRENZUNG DES FÖRDERGEBIETS
FÜR PRIVATE MASSNAHMEN
ORTSTEIL NIEDERELLENBACH

IM AUFTRAG DES GEMEINDEVORSTANDS DER GEMEINDE ALHEIM
 ALHEIMERSTRASSE 2
 36211 ALHEIM-BAUMBACH

PLANER
 plusConcept
 Alte Mengsberger Straße 4 Pfettdorfer Weg 5
 34613 Schwalmstadt 99831 Creuzburg
 Tel./Fax: 06691-21180/919729 Tel./Fax: 036926-72966/72967

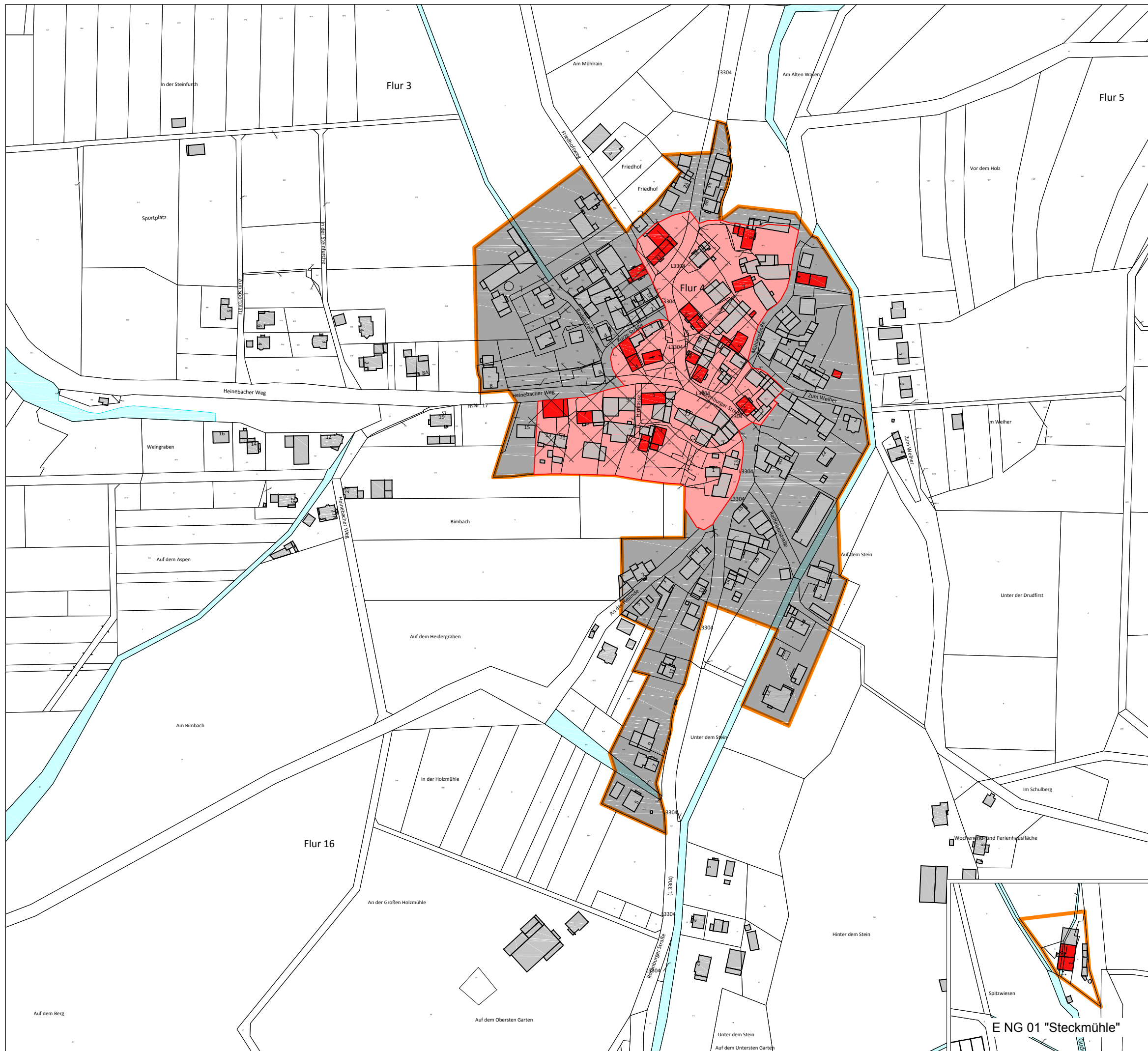
MASSSTAB: 1 : 3.000 ERSTELLUNG: 17.04.2015
 PLANUNGSGRUNDLAGE: 20.03.2015 BLATTFORMAT: DIN A3

BEARBEITUNGEN:

Datum	Art der Bearbeitung	Verantwortlicher
05.06.2015	E Fortschreibung Entwurf	sc/sx
20.07.2015	E Fortschreibung Entwurf	sc/sx
29.03.2016	E Fortschreibung Entwurf	sc/sx
29.04.2016	SF Schlussfassung	sc/sx

PROJEKTNUMMER: ALH 1502 S
 BLATTNUMMER: 1.6





LEGENDE

- ABGRENZUNG DES FÖRDERGEBIETS
- BEBAUUNG BIS 1950 - HISTORISCHER ORTSKERN
- BEBAUUNG BIS 1950 - SIEDLUNGSGEBIETE BIS CA. 1945
- SIEDLUNGSGEBIETE DER 1950ER JAHRE
- EINZELDENKMALE, BILDSTÖCKE U.A.
- DENKMALGESCHÜTZTE GESAMTANLAGE
- UNGEFÄHRE AUSDEHNUNG DES HISTORISCHEN ORTSKERNS UM CA. 1850

Genehmigungsvermerk



PROJEKT
DORFENTWICKLUNG ALHEIM
STÄDTEBAULICHER FACHBEITRAG

PLANBEZEICHNUNG
ABGRENZUNG DES FÖRDERGEBIETS
FÜR PRIVATE MASSNAHMEN
ORTSTEIL NIEDERGUDE

IM AUFTRAG DES GEMEINDEVORSTANDS DER GEMEINDE ALHEIM
 ALHEIMERSTRASSE 2
 36211 ALHEIM-BAUMBACH

PLANER
 plusConcept
 Alte Mengersberger Straße 4
 34613 Schwalmstadt
 Tel./Fax: 06691-21180/919729

Pferdsdorfer Weg 5
 99831 Creuzburg
 Tel./Fax: 036926-72966/72967

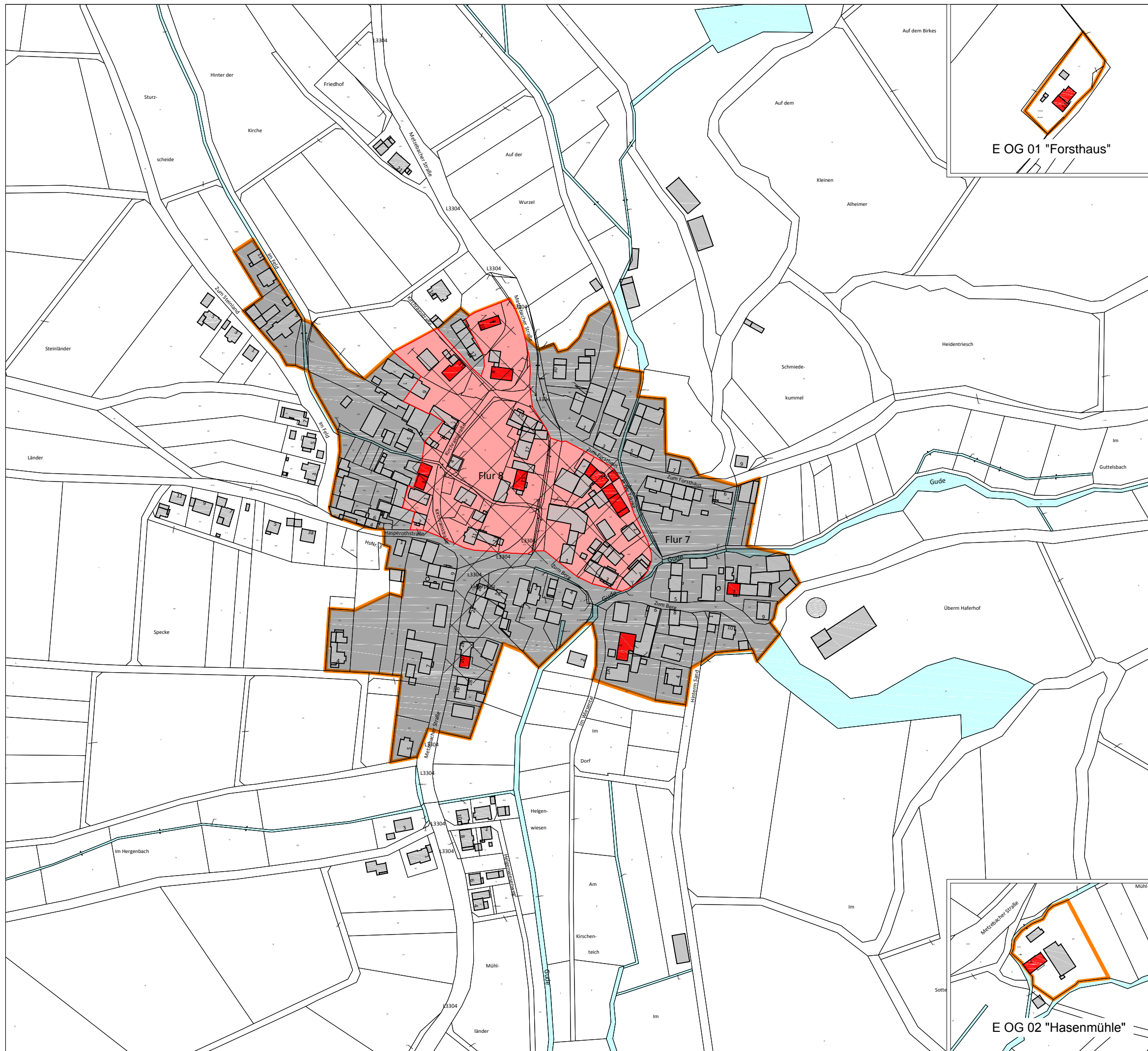
MASSSTAB: 1 : 3.000 ERSTELLUNG: 17.04.2015
 PLANUNGSGRUNDLAGE: 20.03.2015 BLATTFORMAT: DIN A3

BEARBEITUNGEN:

05.06.2015	E Fortschreibung Entwurf	sc/sx
20.07.2015	E Fortschreibung Entwurf	sc/sx
29.03.2016	E Fortschreibung Entwurf	sc/sx
29.04.2016	SF Schlussfassung	sc/sx

PROJEKTNUMMER: ALH 1502 S
 BLATTNUMMER: 1.7

E NG 01 "Steckmühle"



LEGENDE

- ABGRENZUNG DES DE-FÖRDERGEBIETS
- BEBAUUNG BIS 1950 - HISTORISCHER ORTSKERN
- BEBAUUNG BIS 1950 - SIEDLUNGSGEBIETE BIS CA. 1945
- SIEDLUNGSGEBIETE DER 1950ER JAHRE
- EINZELDENKMALE, BILDSTÖCKE U.A.
- DENKMALGESCHÜTZTE GESAMTANLAGE
- UNGEFÄHRE AUSDEHNUNG DES HISTORISCHEN ORTSKERNS UM CA. 1850

Genehmigungsvermerk



PROJEKT
DORFENTWICKLUNG ALHEIM
STÄDTEBAULICHER FACHBEITRAG

PLANBEZEICHNUNG
ABGRENZUNG DES FÖRDERGEBIETS
FÜR PRIVATE MASSNAHMEN
ORTSTEIL OBERGUDE

IM AUFTRAG DES GEMEINDEVORSTANDS DER GEMEINDE ALHEIM
 ALHEIMERSTRASSE 2
 36211 ALHEIM-BAUMBACH

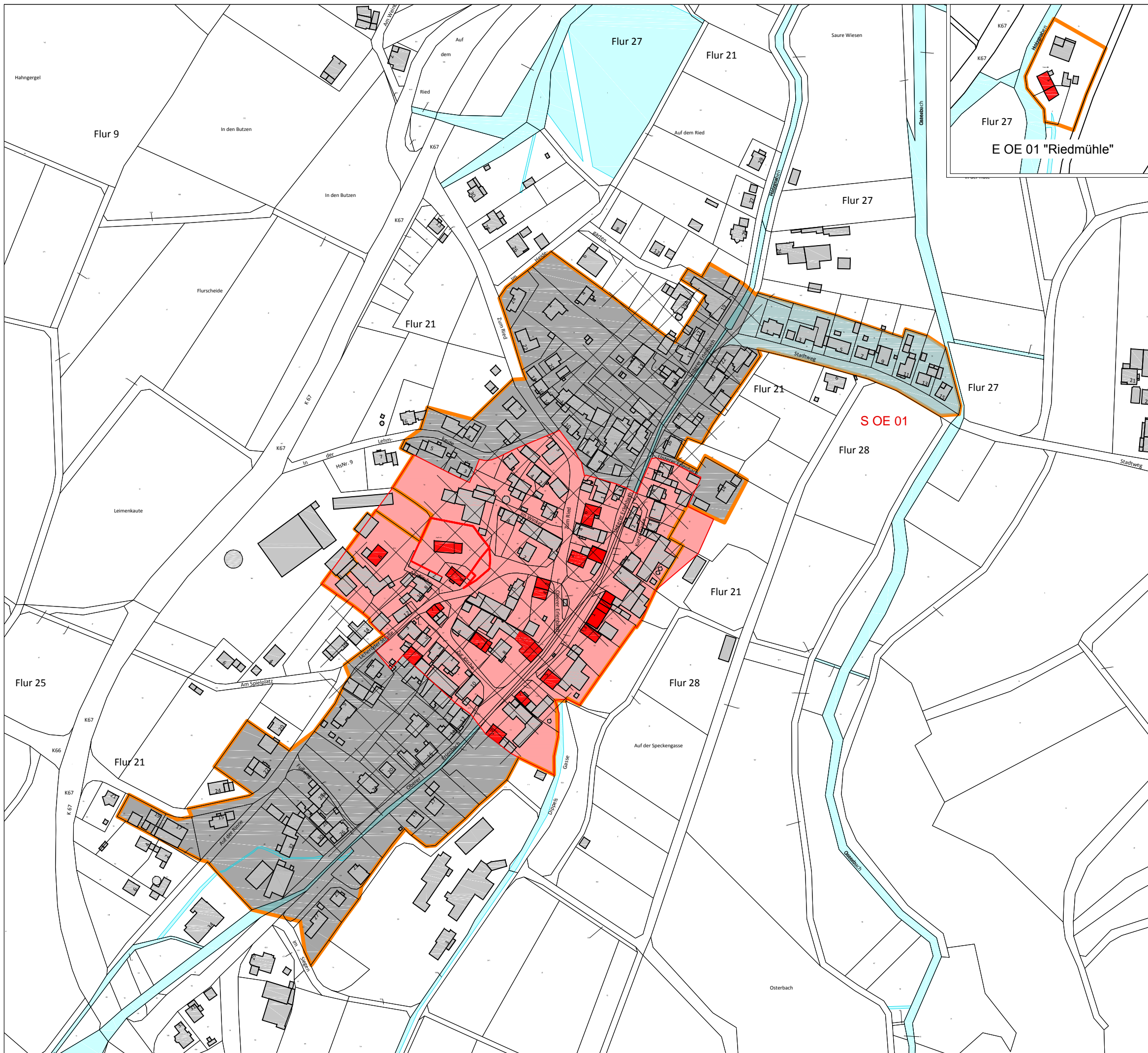
PLANER
 plusConcept
 Alte Mengsberger Straße 4 Pferdsdorfer Weg 5
 34613 Schwalmstadt 99831 Creuzburg
 Tel./Fax: 06691-21180/919729 Tel./Fax: 036926-72966/72967

MASSSTAB: 1 : 3.000 ERSTELLUNG: 17.04.2015
 PLANUNGSGRUNDLAGE: 20.03.2015 BLATTFORMAT: DIN A3








BEARBEITUNGEN:

Datum	Art der Bearbeitung	Initialen
05.06.2015	E Fortschreibung Entwurf	sc/sx
20.07.2015	E Fortschreibung Entwurf	sc/sx
29.03.2016	E Fortschreibung Entwurf	sc/sx
29.04.2016	SF Schlussfassung	sc/sx

PROJEKTNUMMER: ALH 1502 S
 BLATTNUMMER: 1.8




LEGENDE

-  ABGRENZUNG DES FÖRDERGEBIETS
-  BEBAUUNG BIS 1950 - HISTORISCHER ORTSKERN
-  BEBAUUNG BIS 1950 - SIEDLUNGSGEBIETE BIS CA. 1945
-  SIEDLUNGSGEBIETE DER 1950ER JAHRE
-  EINZELDENKMALE, BILDSTÖCKE U.A.
-  DENKMALGESCHÜTZTE GESAMTANLAGE
-  UNGEFÄHRE AUSDEHNUNG DES HISTORISCHEN ORTSKERNS UM CA. 1850

Genehmigungsvermerk



PROJEKT
 **DORFENTWICKLUNG ALHEIM**
STÄDTEBAULICHER FACHBEITRAG

PLANBEZEICHNUNG
ABGRENZUNG DES FÖRDERGEBIETS
FÜR PRIVATE MASSNAHMEN
ORTSTEIL OBERELLENBACH

IM AUFTRAG DES GEMEINDEVORSTANDS DER GEMEINDE ALHEIM
 ALHEIMERSTRASSE 2
 36211 ALHEIM-BAUMBACH

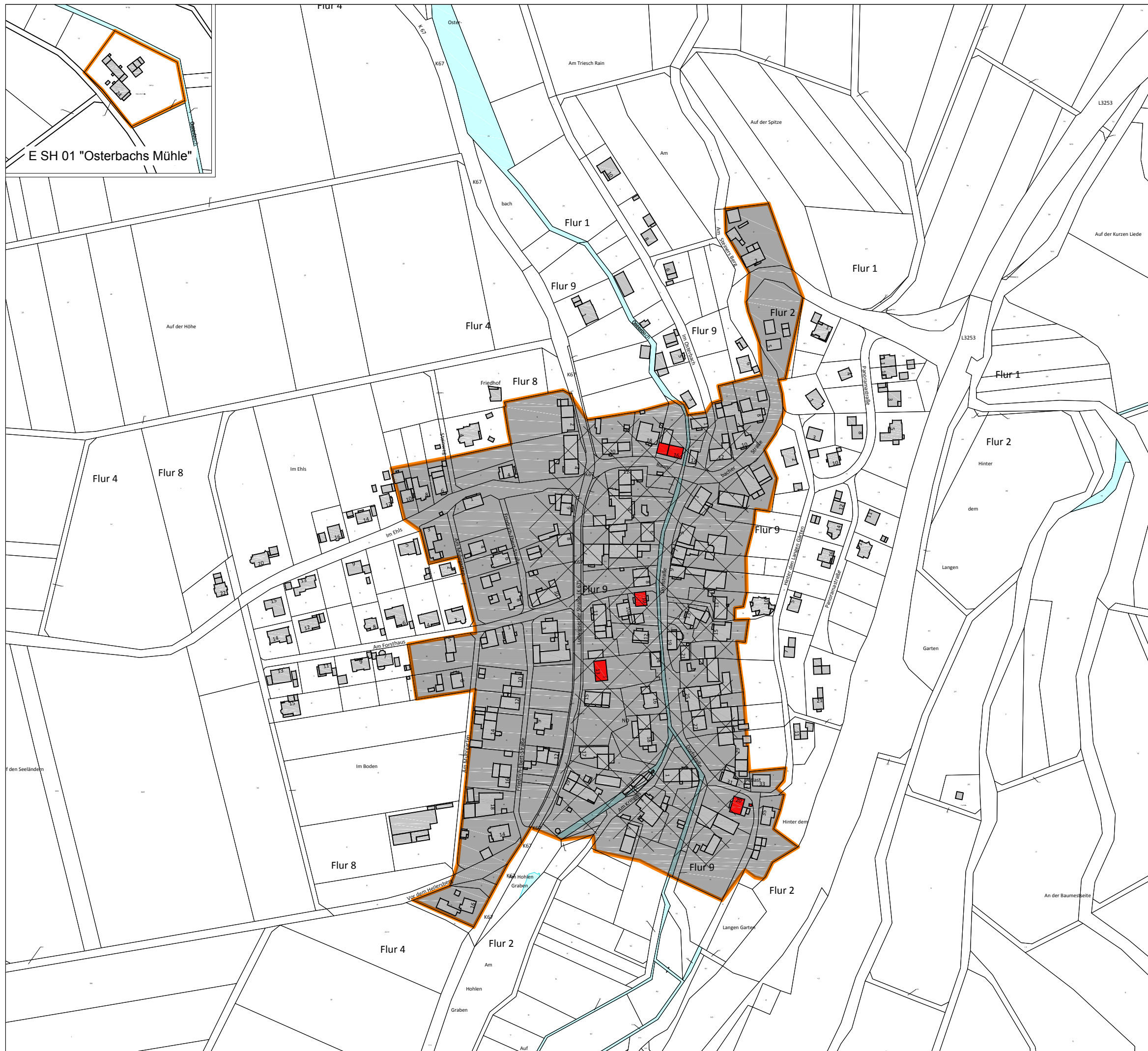
PLANER
 plusConcept
 Alte Mengsberger Straße 4 Pferdsdorfer Weg 5
 34613 Schwalmstadt 99831 Creuzburg
 Tel./Fax. 06691-21180/919729 Tel./Fax. 036926-72966/72967

MASSSTAB: 1 : 3.000 ERSTELLUNG: 17.04.2015
 PLANUNGSGRUNDLAGE: 20.03.2015 BLATTFORMAT: DIN A3








BEARBEITUNGEN:

05.06.2015	E Fortschreibung Entwurf	sc/sx
20.07.2015	E Fortschreibung Entwurf	sc/sx
29.03.2016	E Fortschreibung Entwurf	sc/sx
29.04.2016	SF Schlussfassung	sc/sx

PROJEKTNUMMER: ALH 1502 S
 BLATTNUMMER: 1.9




E SH 01 "Osterbachs Mühle"

- LEGENDE**
-  ABGRENZUNG DES DE-FÖRDERGEBIETS
 -  BEBAUUNG BIS 1950 - HISTORISCHER ORTSKERN
 -  BEBAUUNG BIS 1950 - SIEDLUNGSGEBIETE BIS CA. 1945
 -  SIEDLUNGSGEBIETE DER 1950ER JAHRE
 -  EINZELDENKMALE, BILDSTÖCKE U.A.
 -  DENKMALGESCHÜTZTE GESAMTANLAGE
 -  UNGEFÄHRE AUSDEHNUNG DES HISTORISCHEN ORTSKERNS UM CA. 1850

Genehmigungsvermerk



PROJEKT
 **DORFENTWICKLUNG ALHEIM**
STÄDTEBAULICHER FACHBEITRAG

PLANBEZEICHNUNG
ABGRENZUNG DES FÖRDERGEBIETS
FÜR PRIVATE MASSNAHMEN
ORTSTEIL STERKELSHAUSEN

IM AUFTRAG DES GEMEINDEVORSTANDS DER GEMEINDE ALHEIM
 ALHEIMERSTRASSE 2
 36211 ALHEIM-BAUMBACH

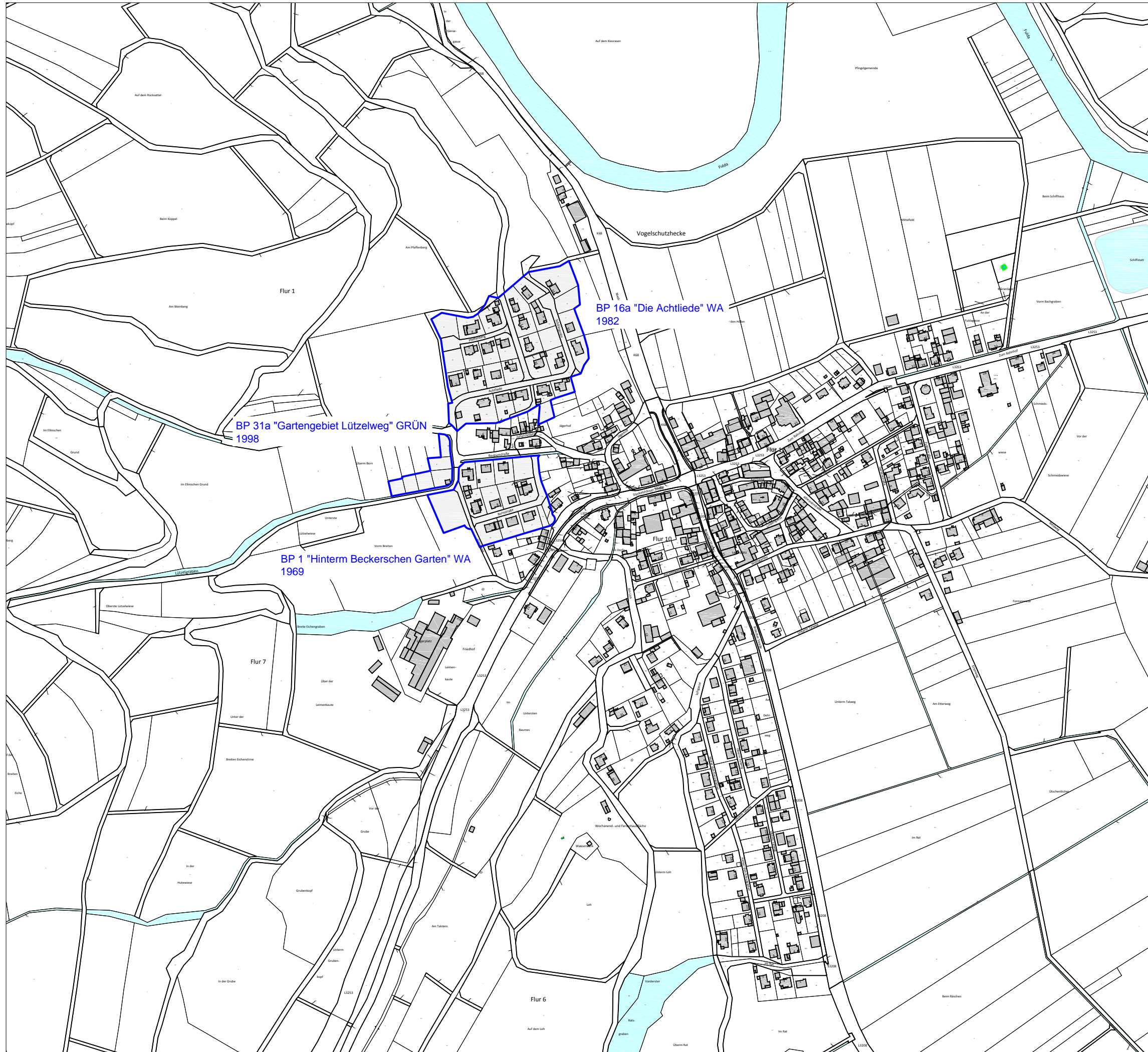
PLANER
plusConcept
 Alte Mengsberger Straße 4 Pfersdorfer Weg 5
 34613 Schwalmstadt 99831 Creuzburg
 Tel./Fax: 06691-21180/919729 Tel./Fax: 036926-72966/72967

MASSSTAB: 1 : 3.000 ERSTELLUNG: 17.04.2015
 PLANUNGSGRUNDLAGE: 20.03.2015 BLATTFORMAT: DIN A3

BEARBEITUNGEN:

Datum	Art der Bearbeitung	Person
05.06.2015	E Fortschreibung Entwurf	sc/sx
20.07.2015	E Fortschreibung Entwurf	sc/sx
29.03.2016	E Fortschreibung Entwurf	sc/sx
29.04.2016	SF Schlussfassung	sc/sx

PROJEKTNUMMER: ALH 1502 S
 BLATTNUMMER: 1.10




WA 2004

GELTUNGSBEREICHE
DER BEBAUUNGSPLÄNE MIT NUTZUNG UND
JAHR DES INKRAFTTRETENS



PROJEKT
DORFENTWICKLUNG ALHEIM
STÄDTEBAULICHER FACHBEITRAG

PLANBEZEICHNUNG
ÜBERSICHT BEBAUUNGSPLÄNE
ORTSTEIL BAUMBACH

 IM AUFTRAG DES
GEMEINDEVORSTANDS DER GEMEINDE ALHEIM
ALHEIMERSTRASSE 2
36211 ALHEIM-BAUMBACH

PLANER
plusConcept
Alte Mengersberger Straße 4 Pfettdorfer Weg 5
34613 Schwalmstadt 99831 Creuzburg
Tel./Fax. 06691-21180/919729 Tel./Fax. 036926-72966/72967

MASSSTAB: 1 : 5.000 ERSTELLUNG: 17.04.2015
PLANUNGSGRUNDLAGE: 20.03.2015 BLATTFORMAT: DIN A3

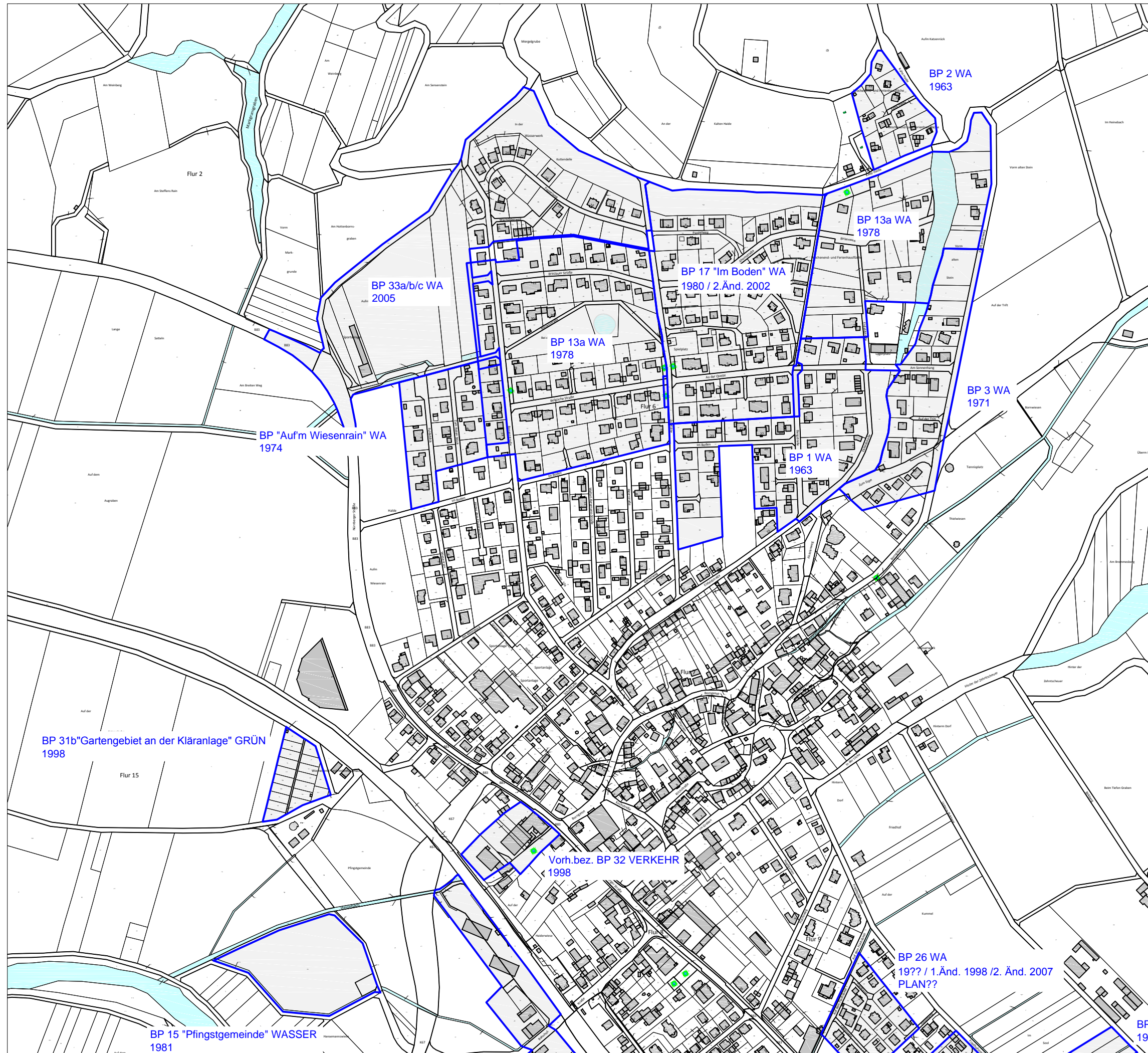
BEARBEITUNGEN:

29.04.2016	SF Schlussfassung	sc/sx

PROJEKTNUMMER: ALH 1502 S
BLATTNUMMER: 2.1

plusConcept
Kommunale Planung und Entwicklung






WA 2004

GELTUNGSBEREICHE
DER BEBAUUNGSPLÄNE MIT NUTZUNG UND
JAHR DES INKRAFTTRETENS



PROJEKT
DORFENTWICKLUNG ALHEIM
STÄDTEBAULICHER FACHBEITRAG
PLANBEZEICHNUNG
ÜBERSICHT BEBAUUNGSPLÄNE
ORTSTEIL HEINEBACH NORD

 IM AUFTRAG DES
GEMEINDEVORSTANDS DER GEMEINDE ALHEIM
ALHEIMERSTRASSE 2
36211 ALHEIM-BAUMBACH

PLANER
plusConcept
Alte Mengsberger Straße 4 Pfersdorfer Weg 5
34613 Schwalmstadt 99831 Creuzburg
Tel./Fax. 06691-21180/919729 Tel./Fax. 036926-72966/72967

MASSSTAB: 1 : 5.000 ERSTELLUNG: 17.04.2015
PLANUNGSGRUNDLAGE: 20.03.2015 BLATTFORMAT: DIN A3

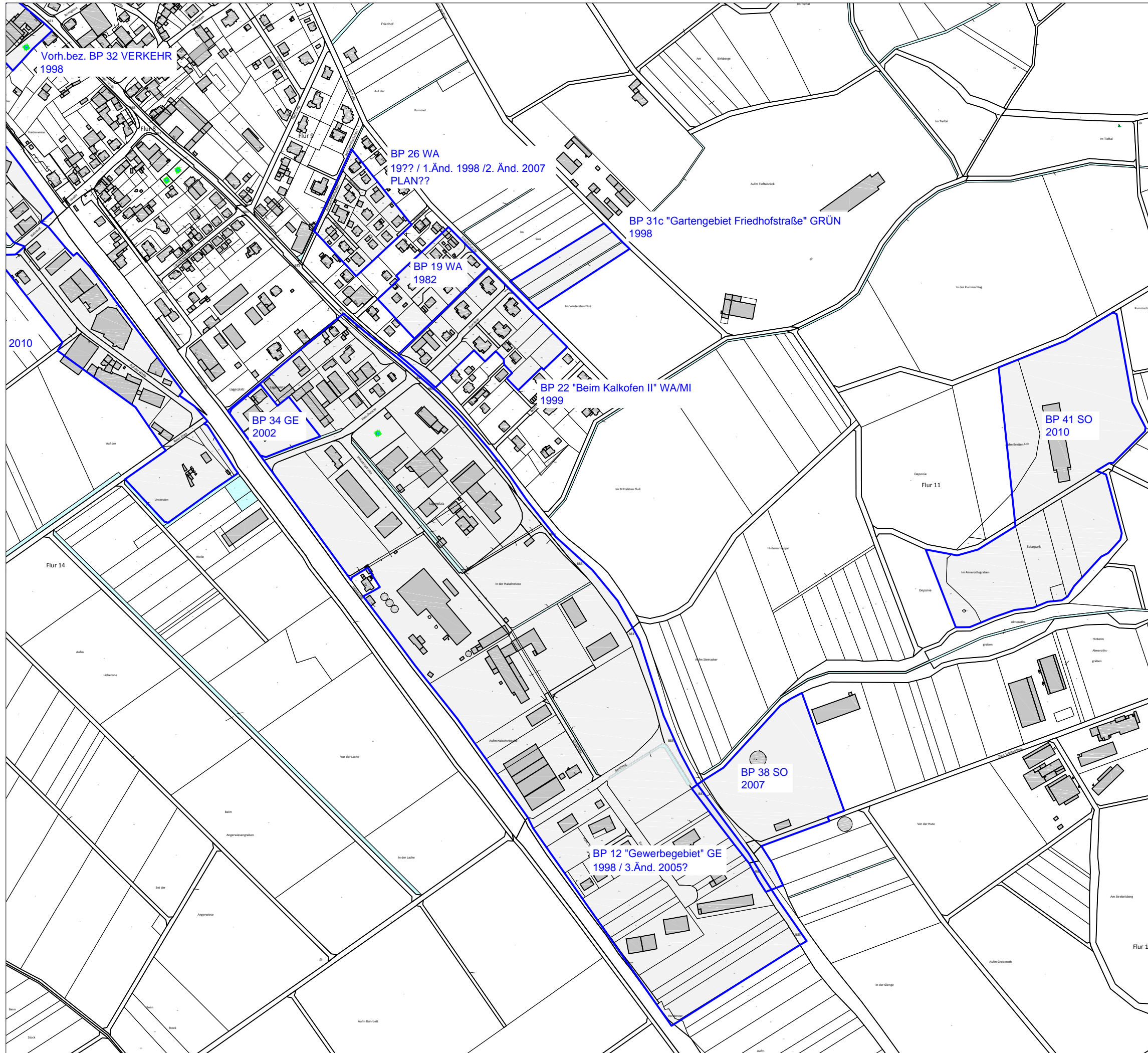
BEARBEITUNGEN:

Datum	Inhalt	Person
29.04.2016	SF Schlussfassung	sc/sx

PROJEKTNUMMER: ALH 1502 S
BLATTNUMMER: 2.2.1

plusConcept
kommunale Planung und Entwicklung






WA 2004

GELTUNGSBEREICHE
DER BEBAUUNGSPLÄNE MIT NUTZUNG UND
JAHR DES INKRAFTTRETENS



PROJEKT
DORFENTWICKLUNG ALHEIM
STÄDTEBAULICHER FACHBEITRAG
PLANBEZEICHNUNG
ÜBERSICHT BEBAUUNGSPLÄNE
ORTSTEIL HEINEBACH SÜD

 IM AUFTRAG DES
GEMEINDEVORSTANDS DER GEMEINDE ALHEIM
ALHEIMERSTRASSE 2
36211 ALHEIM-BAUMBACH

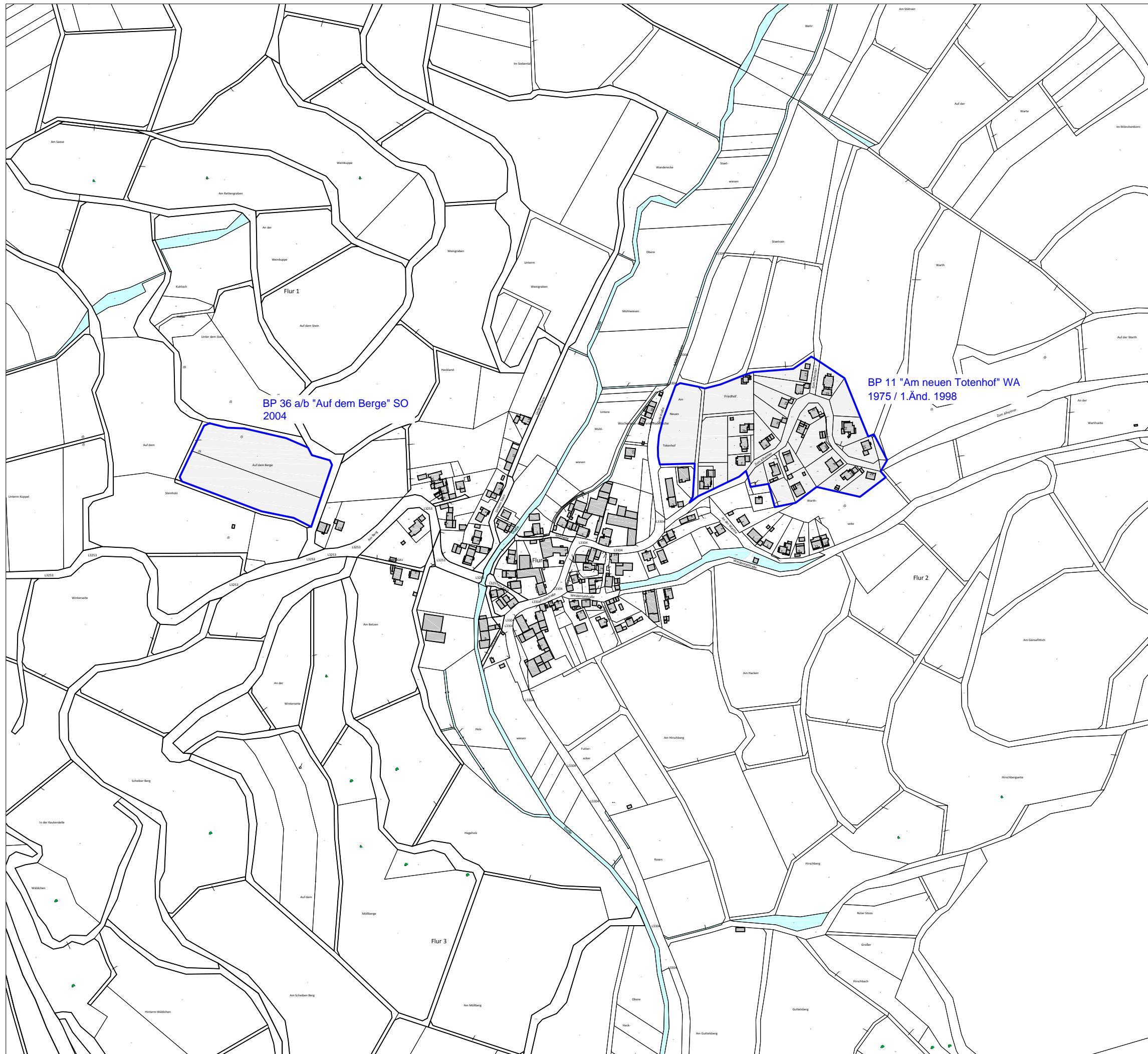
PLANER
plusConcept
Alte Mengsberger Straße 4 Pferdsdorfer Weg 5
34613 Schwalmstadt 99831 Creuzburg
Tel./Fax. 06691-21180/919729 Tel./Fax. 036926-72966/72967

MASSSTAB: 1 : 5.000 ERSTELLUNG: 17.04.2015
PLANUNGSGRUNDLAGE: 20.03.2015 BLATTFORMAT: DIN A3

BEARBEITUNGEN:

29.04.2016	SF Schlussfassung	sc/sx

PROJEKTNUMMER: ALH 1502 S
BLATTNUMMER: 2.2.2



WA²⁰⁰⁴

GELTUNGSBEREICHE
DER BEBAUUNGSPLÄNE MIT NUTZUNG UND
JAHR DES INKRAFTTRETENS

BP 36 a/b "Auf dem Berge" SO
2004

BP 11 "Am neuen Totenhof" WA
1975 / 1.Änd. 1998



PROJEKT
DORFENTWICKLUNG ALHEIM
STÄDTEBAULICHER FACHBEITRAG
PLANBEZEICHNUNG
ÜBERSICHT BEBAUUNGSPLÄNE
ORTSTEIL HEGERSHAUSEN



IM AUFTRAG DES
GEMEINDEVORSTANDS DER GEMEINDE ALHEIM
ALHEIMERSTRASSE 2
36211 ALHEIM-BAUMBACH

PLANER
plusConcept
Alte Mengsberger Straße 4 Pfersdorfer Weg 5
34613 Schwalmstadt 99831 Creuzburg
Tel./Fax. 06691-21180/919729 Tel./Fax. 036926-72966/72967

MASSSTAB: 1 : 5.000 ERSTELLUNG: 17.04.2015
PLANUNGSGRUNDLAGE: 20.03.2015 BLATTFORMAT: DIN A3

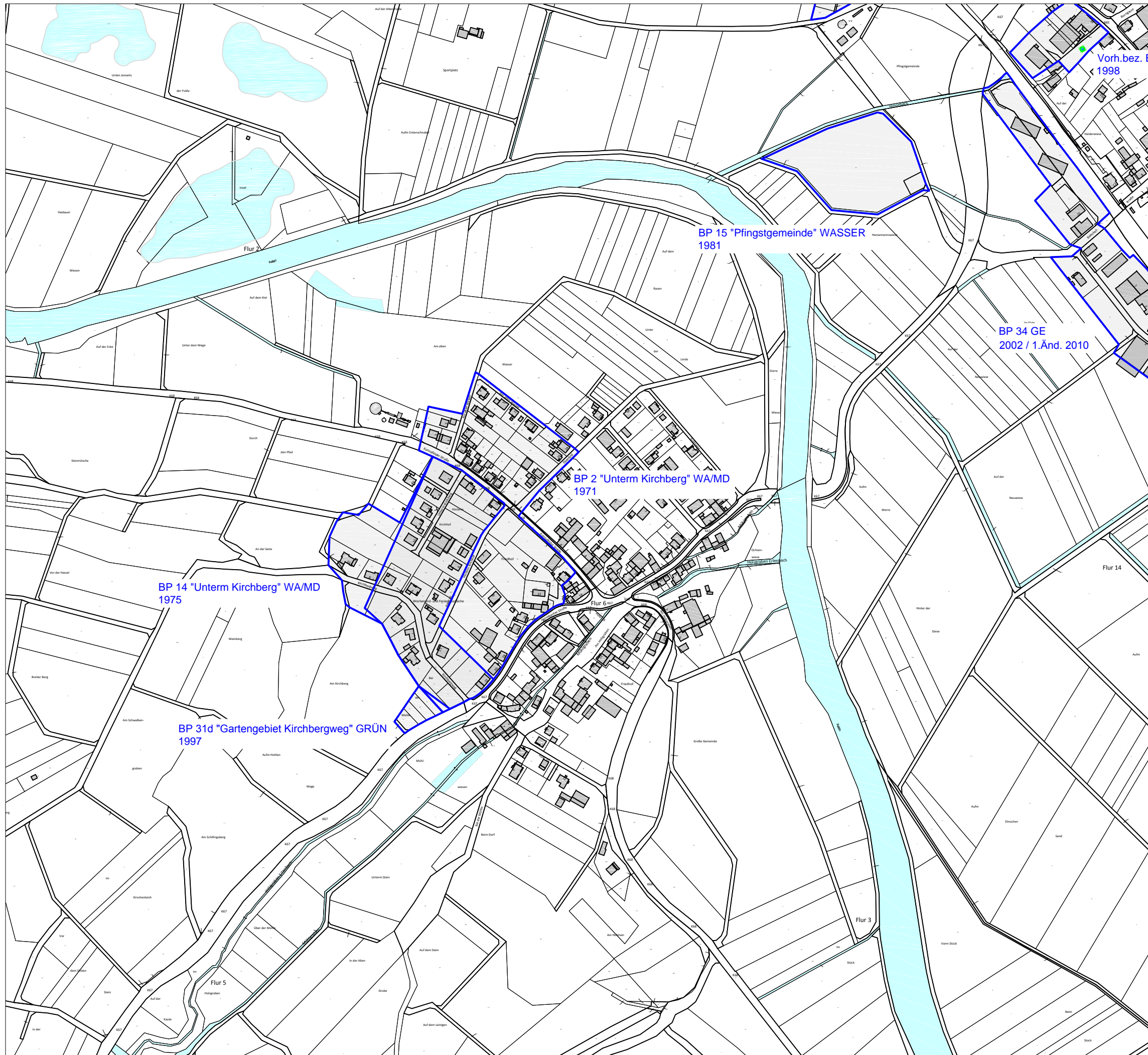
BEARBEITUNGEN:

Datum	Inhalt	Initialen
29.04.2016	SF Schlussfassung	sc/sx

PROJEKTNUMMER: ALH 1502 S
BLATTNUMMER: 2.3

plusConcept
Kommunale Planung und Entwicklung






WA 2004

GELTUNGSBEREICHE
DER BEBAUUNGSPLÄNE MIT NUTZUNG UND
JAHR DES INKRAFTTRETENS

PROJEKT
DORFENTWICKLUNG ALHEIM
STÄDTEBAULICHER FACHBEITRAG
PLANBEZEICHNUNG
ÜBERSICHT BEBAUUNGSPLÄNE
ORTSTEIL NIEDERELLENBACH

 IM AUFTRAG DES
GEMEINDEVORSTANDS DER GEMEINDE ALHEIM
ALHEIMERSTRASSE 2
36211 ALHEIM-BAUMBACH

PLANER
plusConcept
Alte Mengsberger Straße 4 Pfersdorfer Weg 5
34613 Schwalmstadt 99631 Creuzburg
Tel./Fax: 06691-21180/919729 Tel./Fax: 036926-72966/72967

MASSSTAB: 1 : 5.000 ERSTELLUNG: 17.04.2015
PLANUNGSGRUNDLAGE: 20.03.2015 BLATTFORMAT: DIN A3

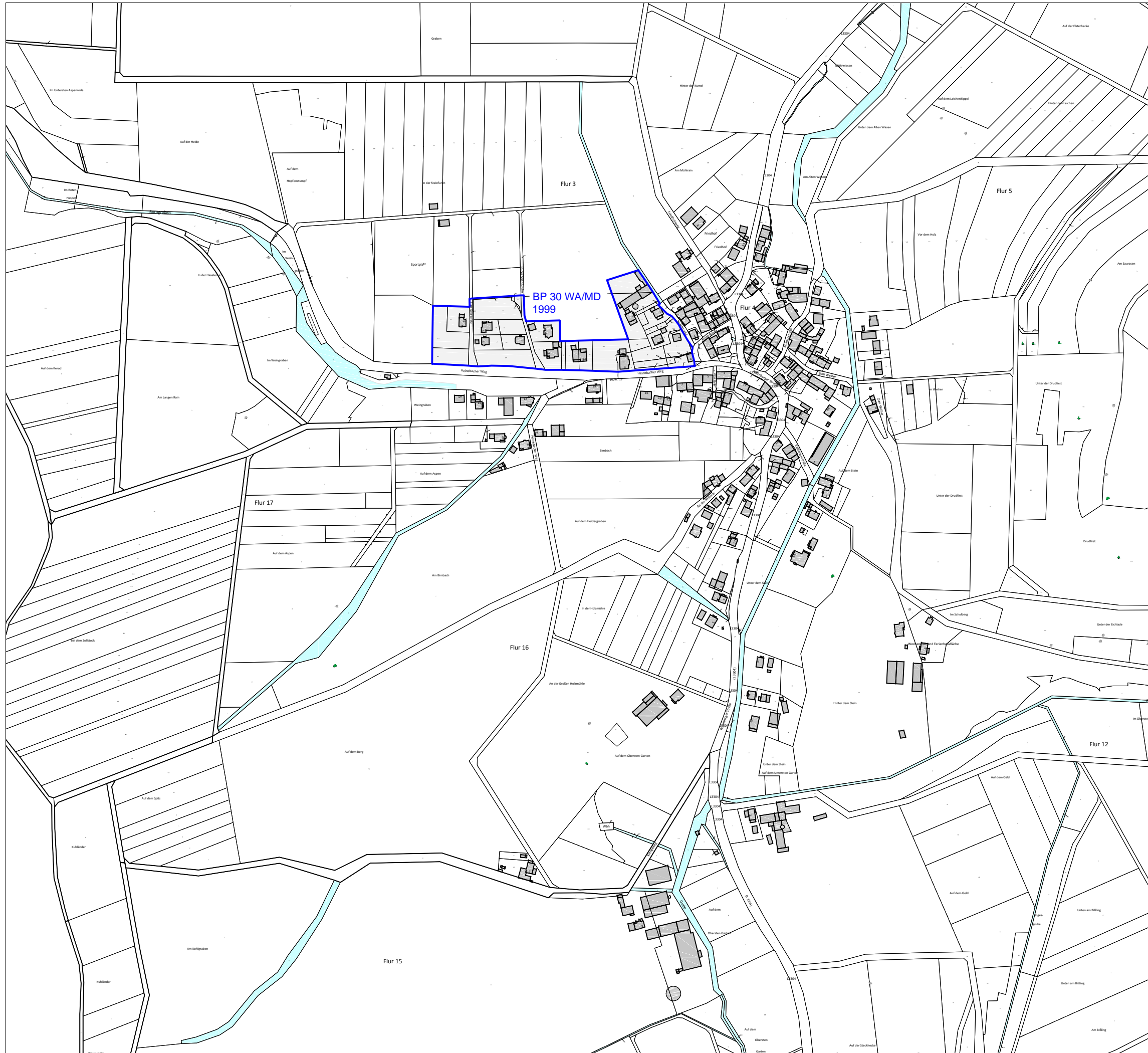
BEARBEITUNGEN:

Datum	Inhalt	SC/SX
29.04.2016	SF Schlussfassung	sc/sx

PROJEKTNUMMER: ALH 1502 S
BLATTNUMMER: 2.4

plusConcept
Kommunale Planung und Entwicklung






WA 2004

GELTUNGSBEREICHE
DER BEBAUUNGSPLÄNE MIT NUTZUNG UND
JAHR DES INKRAFTTRETENS

BP 30 WA/MD
1999



PROJEKT
DORFENTWICKLUNG ALHEIM
STÄDTEBAULICHER FACHBEITRAG
PLANBEZEICHNUNG
ÜBERSICHT BEBAUUNGSPLÄNE
ORTSTEIL NIEDERGUDE

 IM AUFTRAG DES
GEMEINDEVORSTANDS DER GEMEINDE ALHEIM
ALHEIMERSTRASSE 2
36211 ALHEIM-BAUMBACH

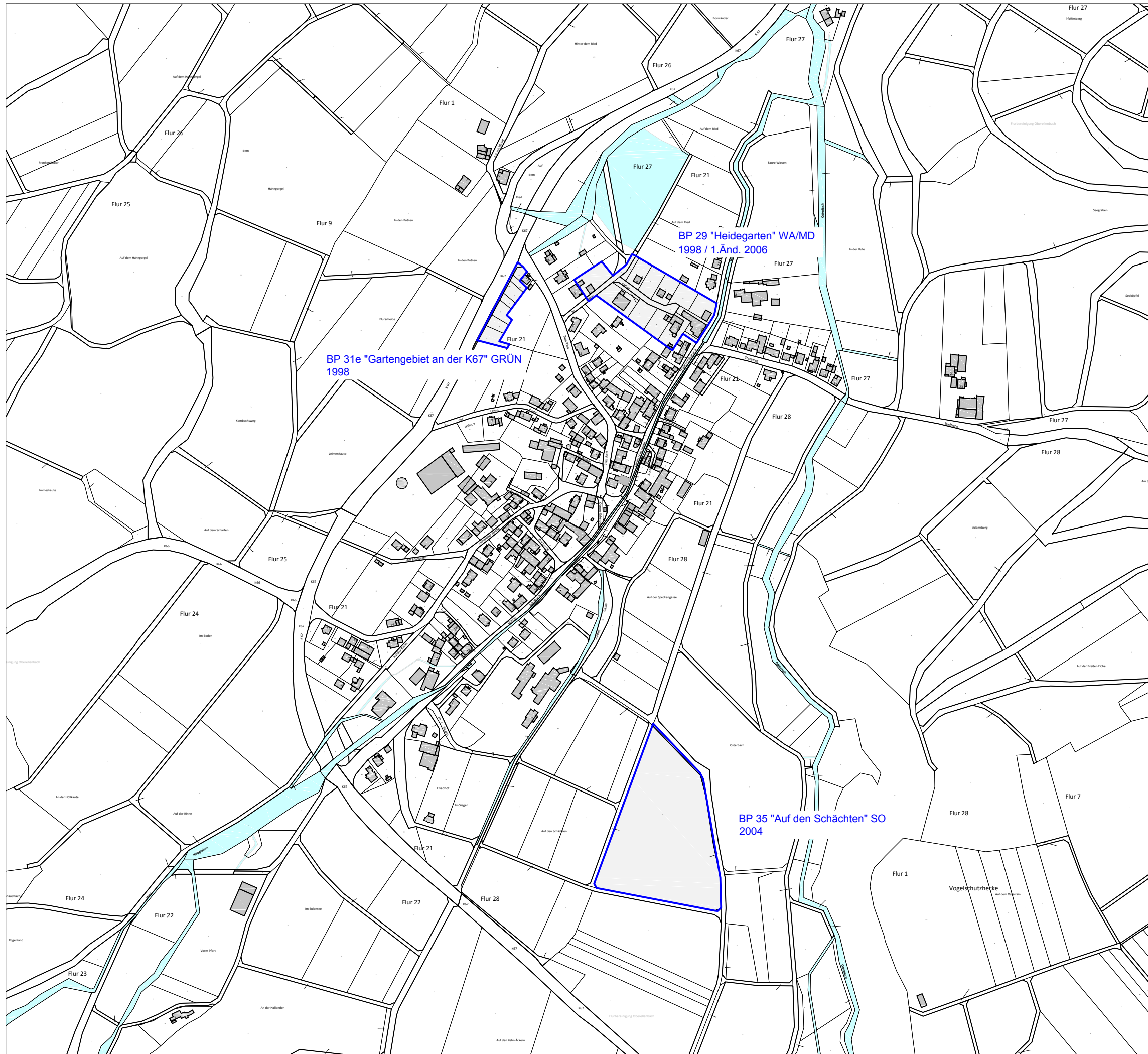
PLANER
plusConcept
Alte Mengsberger Straße 4 Pfleddorfer Weg 5
34613 Schwalmstadt 99831 Creuzburg
Tel./Fax. 06691-21180/919729 Tel./Fax. 036926-72966/72967

MASSSTAB: 1 : 5.000 ERSTELLUNG: 17.04.2015
PLANUNGSGRUNDLAGE: 20.03.2015 BLATTFORMAT: DIN A3

BEARBEITUNGEN:

29.04.2016	SF Schlussfassung	sc/sx

PROJEKTNUMMER: ALH 1502 S
BLATTNUMMER: 2.5




WA 2004

GELTUNGSBEREICHE
DER BEBAUUNGSPLÄNE MIT NUTZUNG UND
JAHR DES INKRAFTTRETENS



PROJEKT
DORFENTWICKLUNG ALHEIM
STÄDTEBAULICHER FACHBEITRAG
PLANBEZEICHNUNG
ÜBERSICHT BEBAUUNGSPLÄNE
ORTSTEIL OBERELLENBACH

 IM AUFTRAG DES
GEMEINDEVORSTANDS DER GEMEINDE ALHEIM
ALHEIMERSTRASSE 2
36211 ALHEIM-BAUMBACH

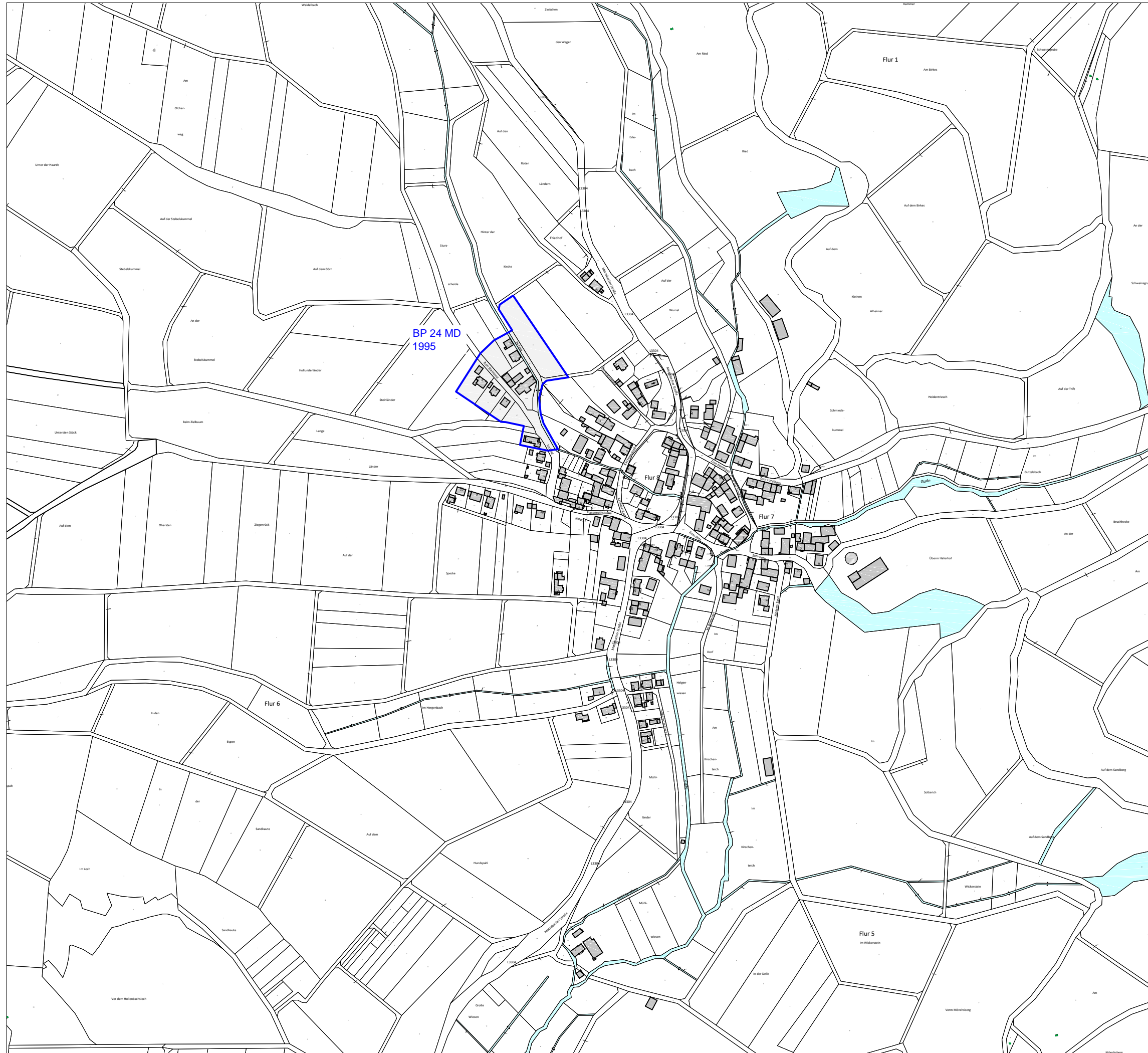
PLANER
plusConcept
Alte Mengsberger Straße 4 Pfersdorfer Weg 5
34613 Schwalmstadt 99831 Creuzburg
Tel./Fax: 06691-21180/919729 Tel./Fax: 036926-72966/72967

MASSSTAB: 1 : 5.000 ERSTELLUNG: 17.04.2015
PLANUNGSGRUNDLAGE: 20.03.2015 BLATTFORMAT: DIN A3

BEARBEITUNGEN:

29.04.2016	SF Schlussfassung	sc/sx

PROJEKTNUMMER: ALH 1502 S
BLATTNUMMER: 2.6




WA 2004

GELTUNGSBEREICHE
DER BEBAUUNGSPLÄNE MIT NUTZUNG UND
JAHR DES INKRAFTTRETENS



PROJEKT
DORFENTWICKLUNG ALHEIM
STÄDTEBAULICHER FACHBEITRAG
PLANBEZEICHNUNG
ÜBERSICHT BEBAUUNGSPLÄNE
ORTSTEIL OBERGUDE

 IM AUFTRAG DES
GEMEINDEVORSTANDS DER GEMEINDE ALHEIM
ALHEIMERSTRASSE 2
36211 ALHEIM-BAUMBACH

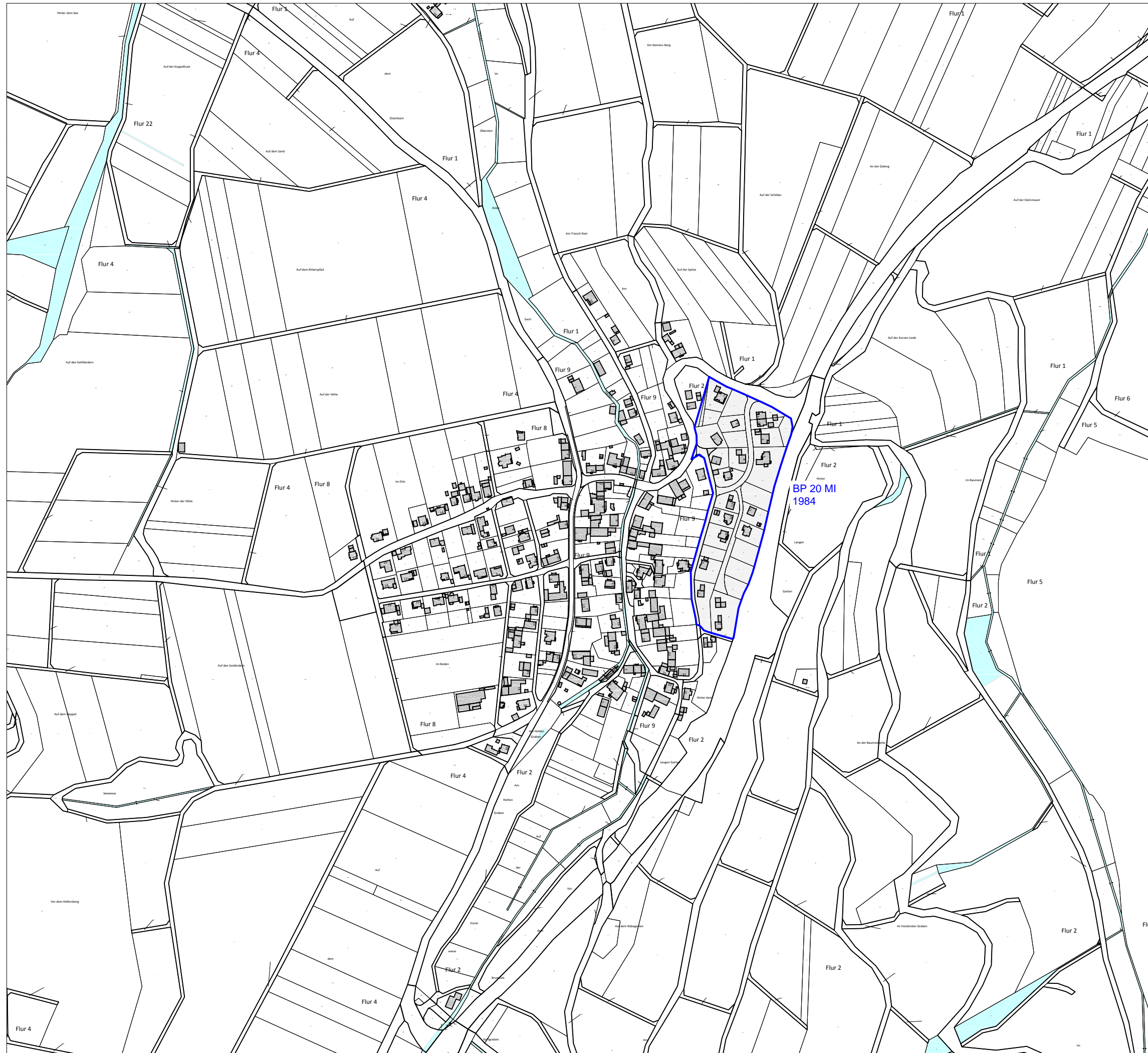
PLANER
plusConcept
Alte Mengersberger Straße 4 Pfersdorfer Weg 5
34613 Schwalmstadt 99831 Creuzburg
Tel./Fax. 06691-21180/919729 Tel./Fax. 036926-72966/72967

MASSSTAB: 1 : 5.000 ERSTELLUNG: 17.04.2015
PLANUNGSGRUNDLAGE: 20.03.2015 BLATTFORMAT: DIN A3

BEARBEITUNGEN:

29.04.2016	SF Schlussfassung	sc/sx

PROJEKTNUMMER: ALH 1502 S
BLATTNUMMER: 2.7




WA 2004

GELTUNGSBEREICHE
DER BEBAUUNGSPLÄNE MIT NUTZUNG UND
JAHR DES INKRAFTTRETENS



PROJEKT
DORFENTWICKLUNG ALHEIM
STÄDTEBAULICHER FACHBEITRAG
PLANBEZEICHNUNG
ÜBERSICHT BEBAUUNGSPLÄNE
ORTSTEIL STERKELSHAUSEN

 IM AUFTRAG DES
GEMEINDEVORSTANDS DER GEMEINDE ALHEIM
ALHEIMERSTRASSE 2
36211 ALHEIM-BAUMBACH

PLANER
plusConcept
Alte Mengsberger Straße 4 Pferdsdorfer Weg 5
34613 Schwalmstadt 99831 Creuzburg
Tel./Fax: 06691-21180/919729 Tel./Fax: 036926-72966/72967

MASSSTAB: 1 : 5.000 ERSTELLUNG: 17.04.2015
PLANUNGSGRUNDLAGE: 20.03.2015 BLATTFORMAT: DIN A3

BEARBEITUNGEN:

Datum	Inhalt	Initialen
29.04.2016	SF Schlussfassung	sc/sx

PROJEKTNUMMER: ALH 1502 S
BLATTNUMMER: 2.8

plusConcept
Kommunale Planung und Entwicklung

